



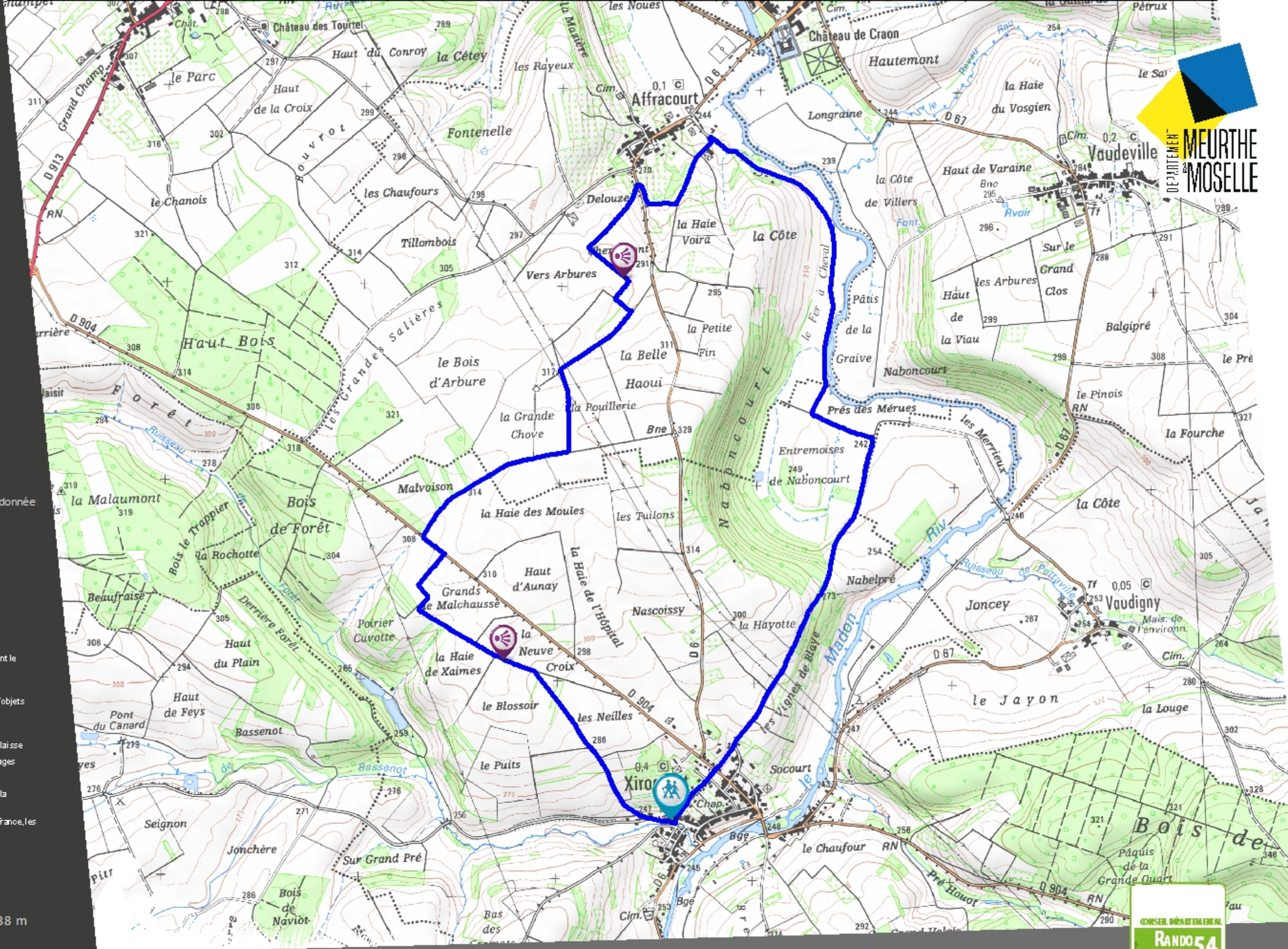
anneau jaune



Point de vue
Table
d'orientation



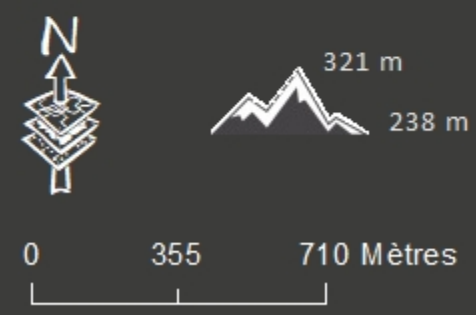
DEPARTEMENT
MEURTHE
& MOSELLE



Flashez-moi pour tout savoir sur la Randonnée
en Meurthe-et-Moselle



- Règlement d'usage sur les sentiers
- Emprunter le sentier à pied, à cheval, à VTT en suivant le balisage mis en place
 - Rester sur le chemin balisé
 - Veuillez à ne pas déposer d'ordures, d'obstacles ou d'objets indésirables sur le sentier
 - Ne pas camper, fumer, ni faire de feu
 - Garder ses animaux domestiques à proximité ou en laisse
 - Ne pas déranger les animaux domestiques ou sauvages
 - Ne pas cueillir de plantes
 - Se renseigner sur les périodes de chasse auprès de la commune ou sur le site www.fdc54.com
 - Sur les chemins propriété des Voies navigables de France, les haltes repas sont interdites





Circuit de Naboncourt

Itinéraire d'intérêt local



10 km - 3h

 Itinéraire pédestre

 Départ principal
Xirocourt
Devant l'école



Contact : Les Randonneurs du Saintois - contact@lesrandonneursdusaintois.fr

<http://meurthe-et-moselle.fr/actions/transition-ecologique/randonnee>

DITER - Service Ecologie
D'après IGN SCAN25 - le : 17/12/2018