



anneau vert

-  Croix Calvaire
-  Eglise Chapelle
-  Exposition permanente
-  Patrimoine Histoire
-  Point de vue Table d'orientation
-  Vestiges

Flashez-moi pour tout savoir sur la Randonnée en Meurthe-et-Moselle

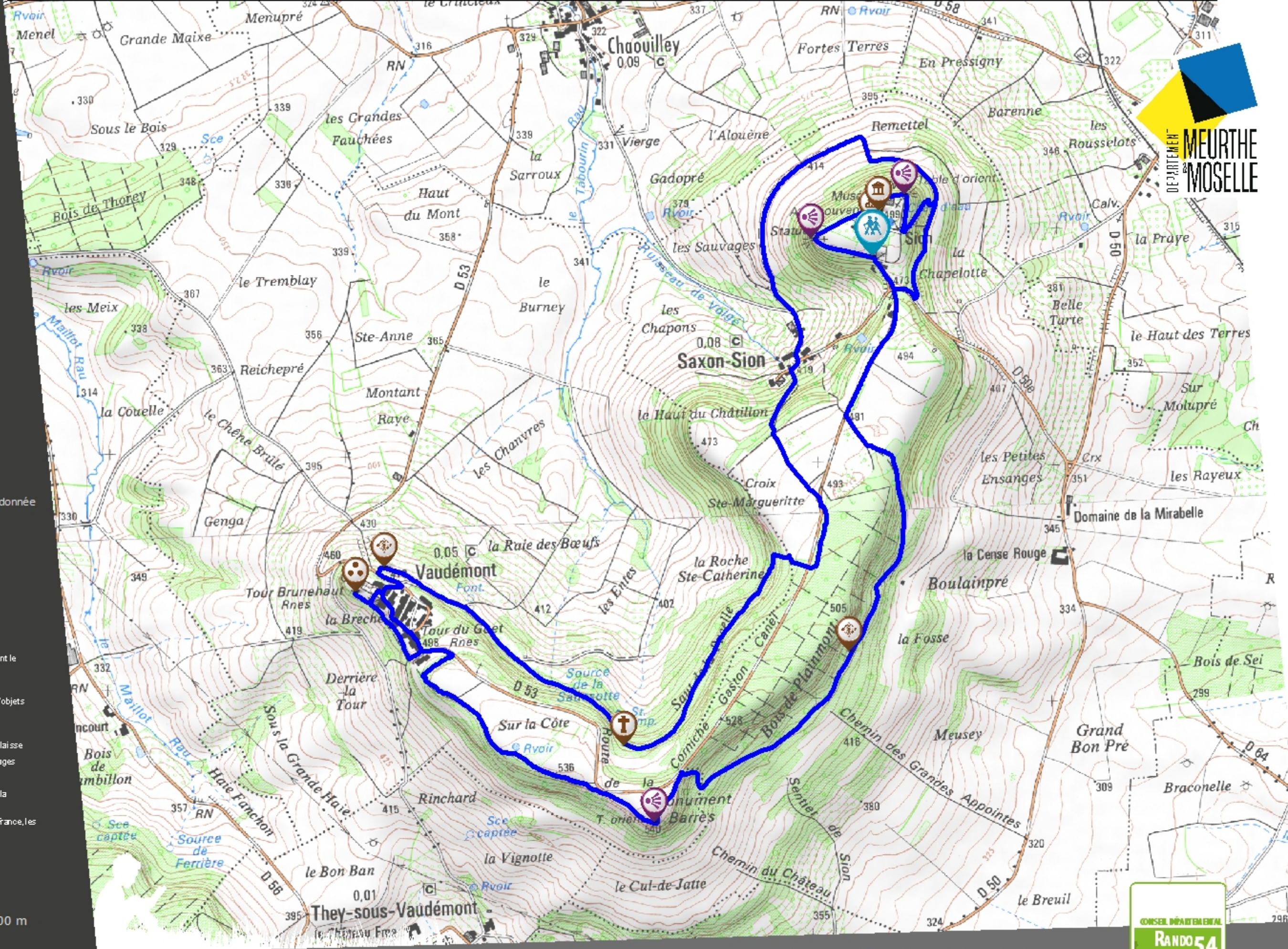


Règlement d'usage sur les sentiers

- Emprunter le sentier à pied, à cheval, à VTT en suivant le balisage mis en place
- Rester sur le chemin balisé
- Veuillez à ne pas déposer d'ordures, d'obstacles ou d'objets indésirables sur le sentier
- Ne pas camper, fumer, ni faire de feu
- Garder ses animaux domestiques à proximité ou en laisse
- Ne pas déranger les animaux domestiques ou sauvages
- Ne pas cueillir de plantes
- Se renseigner sur les périodes de chasse auprès de la commune ou sur le site www.fdc54.com
- Sur les chemins propriété des Voies navigables de France, les haltes repas sont interdites



DITER - Service Ecologie
D'après IGN SCAN25 - le : 17/12/2018








DEPARTEMENT MEURTHE ET MOSELLE

Circuit Historique Itinéraire d'intérêt départemental



11 km - 3h15

-  Itinéraire pédestre
-  Variante possible
-  Départ principal
-  Saxon-Sion
-  Sion - monument de la Paix



Contact : Les Randonneurs du Saintois - contact@lesrandonneursdusaintois.fr