




Vaudémont

Adhésion

Pour adhérer ou renouveler votre adhésion à l'association, le bulletin d'adhésion est à votre disposition sur le site internet.

Celles et ceux qui souhaitent découvrir les différentes randonnées peuvent télécharger le programme sur le site et sont invités à participer aux premières marches sans adhésions particulières.



La tour de Bainville-aux-Miroirs



Les Randonneurs du Saintois


6 rue de la Paix
54 330 SAXON-SION

06.28.56.00.39

contact@lesrandonneursdusaintois.fr


www.lesrandonneursdusaintois.fr

Les Randonneurs Du Saintois



La Cascade d'Étreval

www.lesrandonneursdusaintois.fr



Les Vosges

Qui sommes-nous ?

L'association loi 1901 « Les Randonneurs du Saintois » offre à ses membres une activité conviviale de randonnée pédestre familiale tant dans le Saintois qu'à l'extérieur. Les randonnées permettent de se familiariser avec la nature (flore et faune), avec le passé des sites visités (archéologie, géologie, histoire...) et en général avec tout ce qui peut paraître intéressant sur les itinéraires, ces derniers étant balisés par nos soins et accessibles à tous.

Objectifs

L'association propose aux amateurs de randonnée – de la marche sportive à la flânerie bucolique – de découvrir les paysages et les villages du Saintois et de ses environs.

Au fil de ses déambulations par collines et par vallées, par forêts et par prairies, par champs et par bourgs, elle leur fait découvrir le patrimoine et les activités locales, améliorer leur connaissance de la faune et de la flore tout en soignant leur santé dans une ambiance décontractée et cordiale.

Grâce à son partenariat avec « Les Randonneurs du Pays de Charmes » elle propose également des randos vosgiennes.



Le bois bas de Thélod

Informations Pratiques

En collaboration avec Les Randonneurs du Pays de Charmes, l'association organise des marches de 8 à 25 km les lundis, mercredis et 2 dimanches par mois.

Lundi : rando bleue, 8 km environ,
3 km / h maximum

Mercredi : rando verte, 12 km environ,
4 km / h de moyenne

Dimanche : rando rouge, 25 km environ,
5 km / h minimum

(réservée aux bons marcheurs ne craignant pas le dénivelé).

Tous les 2 mois, nous publions sur notre site internet un programme et une fois par trimestre, l'infolettre des 4 Saisons, petit bulletin d'information sur nos activités ou projets. Ils sont téléchargeables sur notre site internet.

Balisage

Près de 350 km de sentiers balisés sur 22 circuits et chemins de liaison, selon la charte de balisage du club vosgien. Les cartes sont téléchargeables dans l'onglet « Cartographie » du site internet.

L'Association a mis en valeur des sentiers pédestres sur six sites: la colline de Sion, autour de Vézelize, autour de Goviller-Mont-d'Anon, autour du Mont Thélod, au Pays d'Haroué et dans le Val de Moselle Saintois, de Crévéchamps à Gripport.